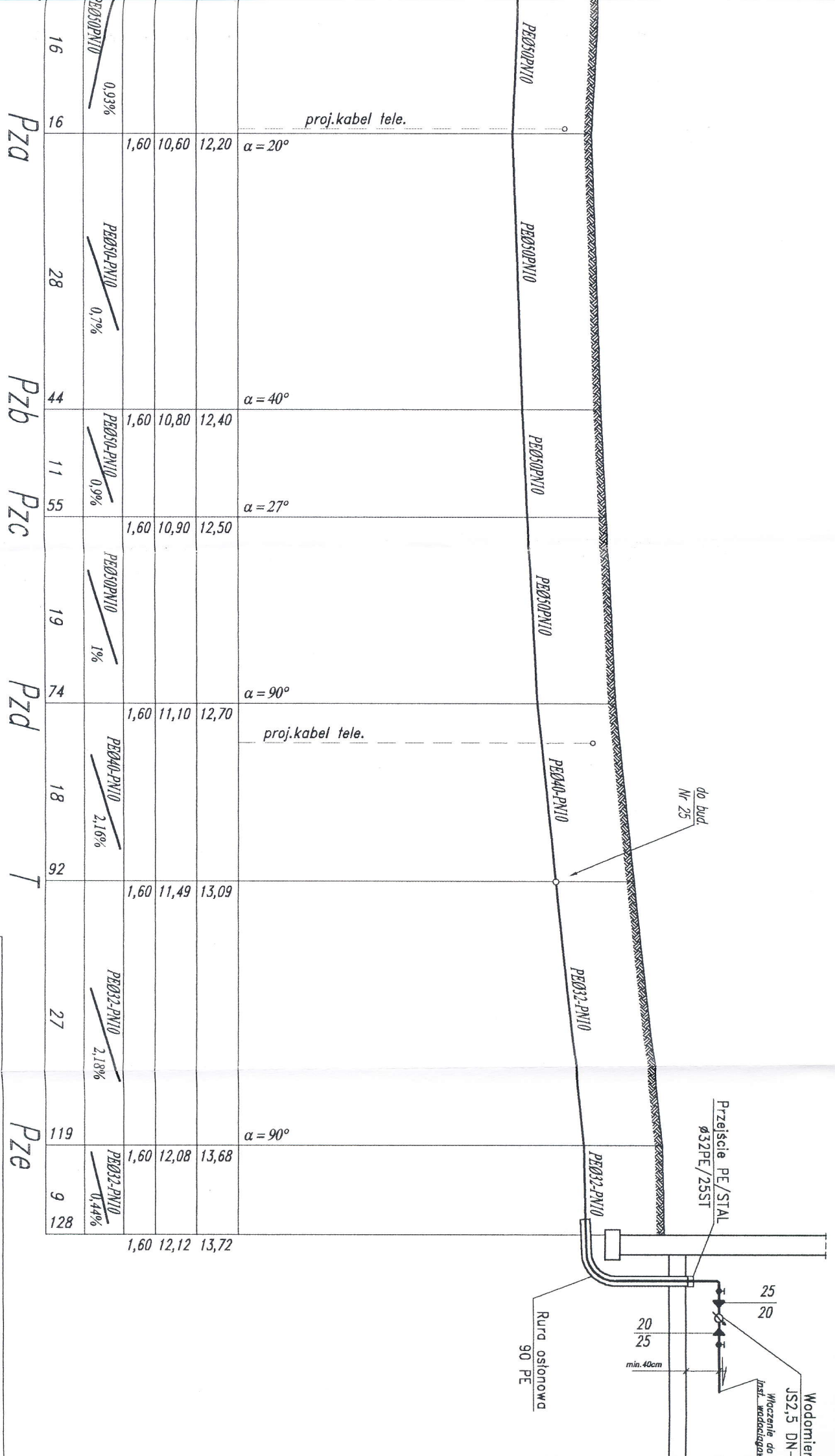


ODLEGŁOŚCI I DŁUGOŚCI [m]	0,0	16	16	28	44	55	55	74	74	92
ZAGŁĘBIENIE [m]	1,65									
RZĘDNA DŁUGOŚCI [m n.p.m.]	12,40									
RZĘDNA TERENU [m n.p.m.]	12,40									
MATERIAŁ, ŚREDNICE, SPADKI [mm], [%]	PE80S0-PN10 0,93%	PE80S0-PN10 0,7%	PE80S0-PN10 0,9%	PE80S0-PN10 1%	PE80A0-PN10 2,16%					
ODLEGŁOŚCI I DŁUGOŚCI [m]	0,0	16	16	28	44	55	55	74	74	92

OZNACZENIA N75 Pza Pzb Pzc Pzd T



**BIURO PROJEKTOWO - INWESTYCYJNE
"HYDRO - TERM"**

Malbork, ul. Prusa 1; tel. 272-70-81

ZADANIE:
PROJEKT PRZYŁĄCZA
WODOCIĄGOWEGO

Projektant:
mgr inż. A. Papaj
upr. 1529/EL/90

ADRES:

Asystent:
mgr inż. W. Papaj

PIĘTWO - BARDYŃCIE - BENOŃKO

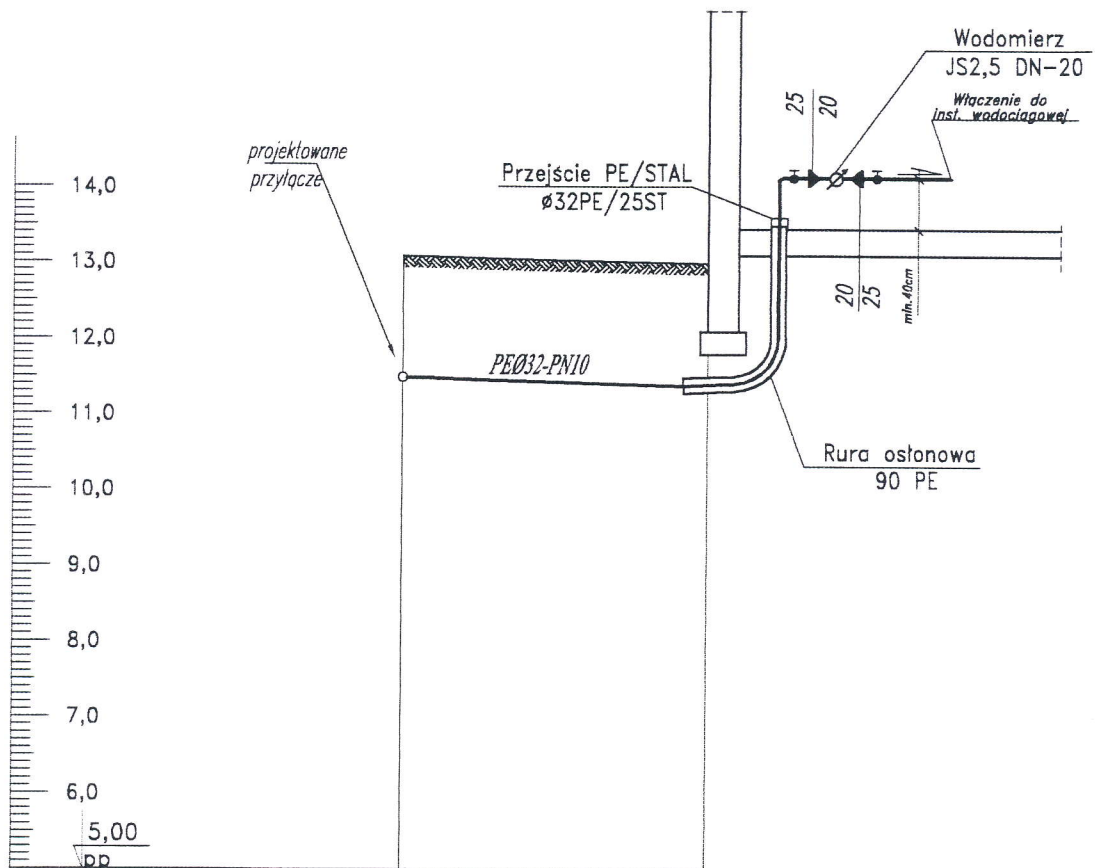
Kredyit-
tech. arch.

PROFIL PODŁUŻNY PRZYŁĄCZA WODOCIĄGOWEGO

wieś: Benowo Nr25

SKALA 1:100/100

Budynek mieszkalny
Sołdek Gertruda
(Świdorski Józef)



RZĘDNA TERENU	m n.p.m.]	13,09	
RZĘDNA DNA RUROCIĄGU	[m n.p.m.]	11,49	13,00
ZAGŁĘBIENIE	[m]	1,60	11,40
MATERIAŁ, ŚREDNICE, SPADKI	[mm], [%]	PEØ32-PN10	2,25%
ODLEGŁOŚCI I DŁUGOŚCI	[m]	0,0	4 4

OZNACZENIA

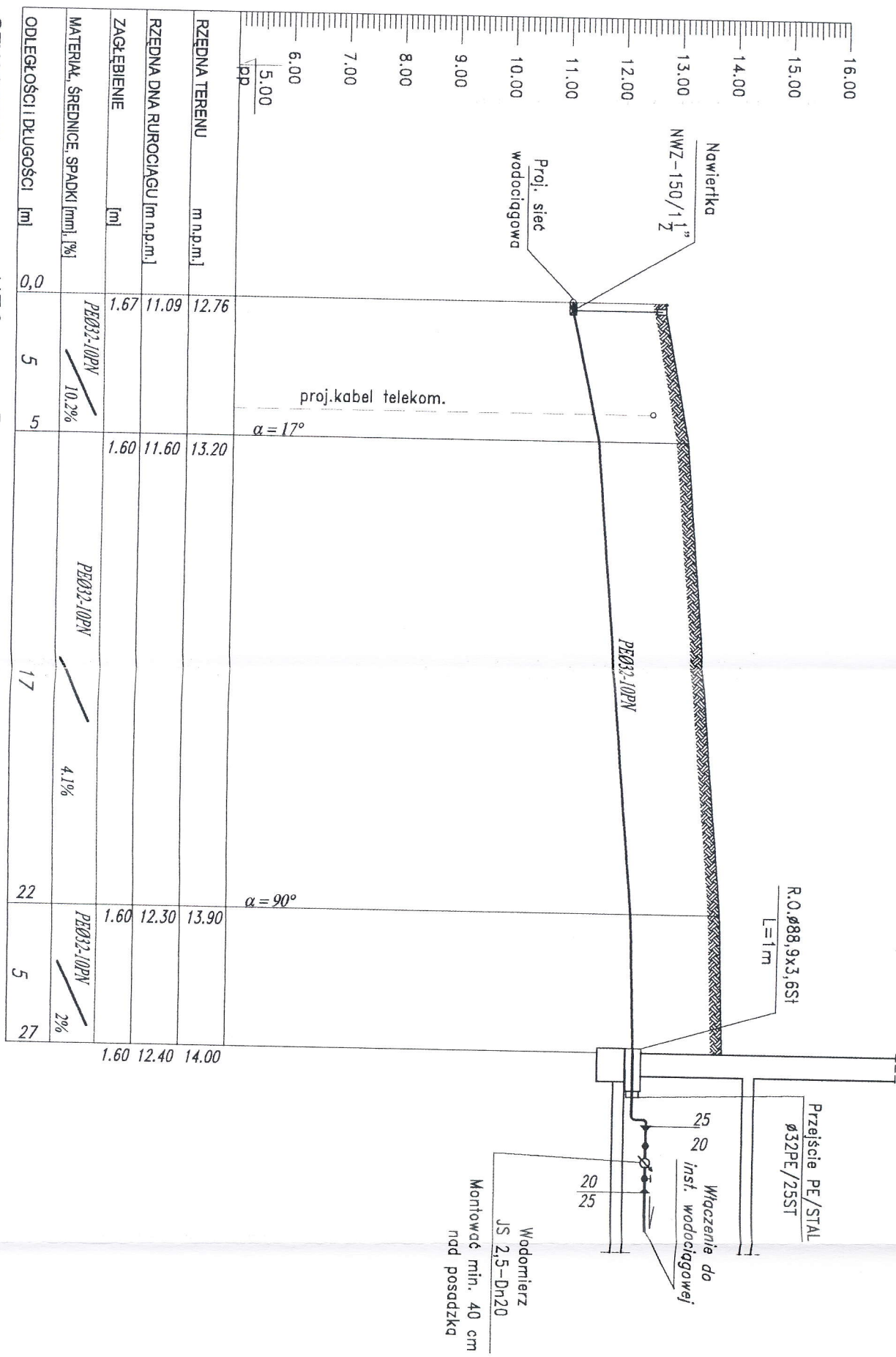
T



BIURO PROJEKTOWO - INWESTYCYJNE
"HYDRO - TERM"

Malbork, ul. Prusa 1; tel. 272-70-81

ZADANIE: PROJEKT PRZYŁĄCZA WODOCIĄGOWEGO	Projektant:	mgr inż. A. Papaj upr. 1529/EL/90	Skala 1:100/100
	Asystent:	mgr inż. W. Papaj	
ADRES: RYJEWO - BARCICE - BENOWO pow. KWIDZYN	Kreślił:	tech. arch. Aleksandra Bychowska	Rys. 129.4



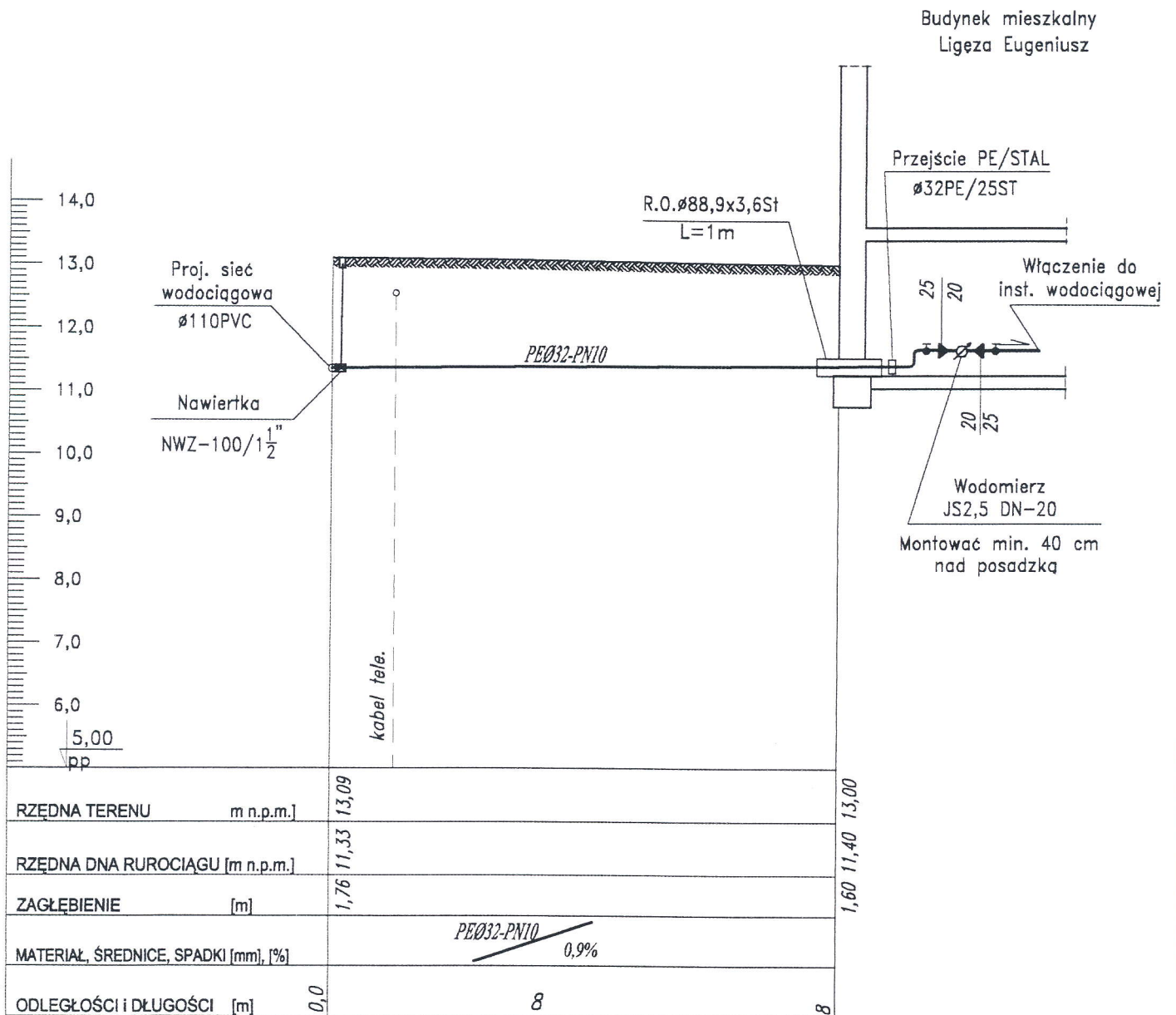
OZNACZENIA
N76 PzA PzB



PROFIL PODŁUŻNY PRZYŁĄCZA WODOCIĄGOWEGO

wieś: Benowo Nr22

SKALA 1:100/100



OZNACZENIA

N76a

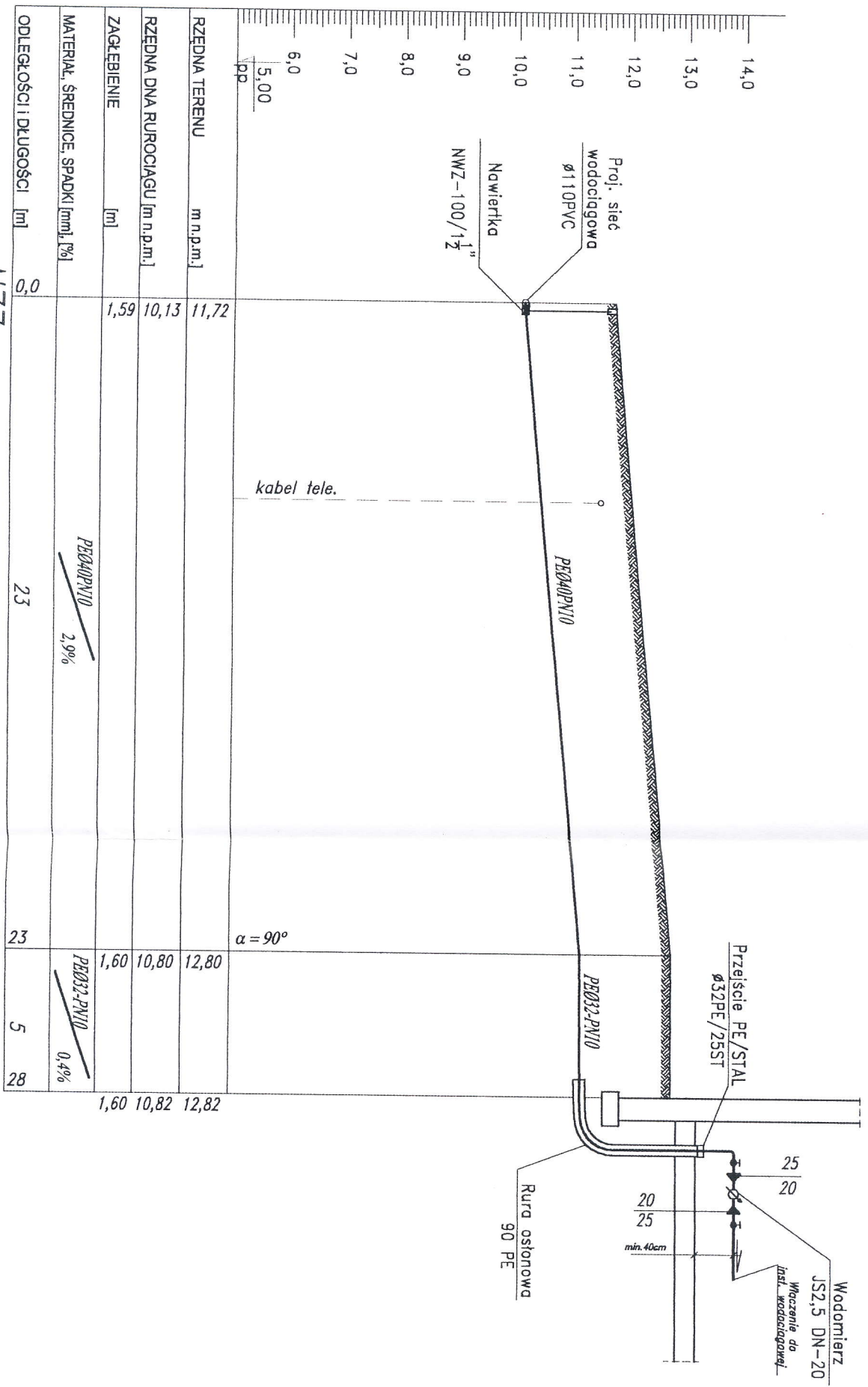


BIURO PROJEKTOWO - INWESTYCYJNE
"HYDRO - TERM"

Malbork, ul. Prusa 1; tel. 272-70-81

ZADANIE: PROJEKT PRZYŁĄCZA WODOCIĄGOWEGO	Projektant:	mgr inż. A. Papaj upr. 1529/EL/90	Skala 1:100/100
	Asystent:	mgr inż. W. Papaj	
ADRES: RYJEWO - BARCICE - BENOWO pow. KWIDZYN	Kreślił:	tech. arch. Aleksandra Bychowska	Rys. 129.6

Budynek mieszkalny
Jedrzejewski Ryszard i Małgorzata



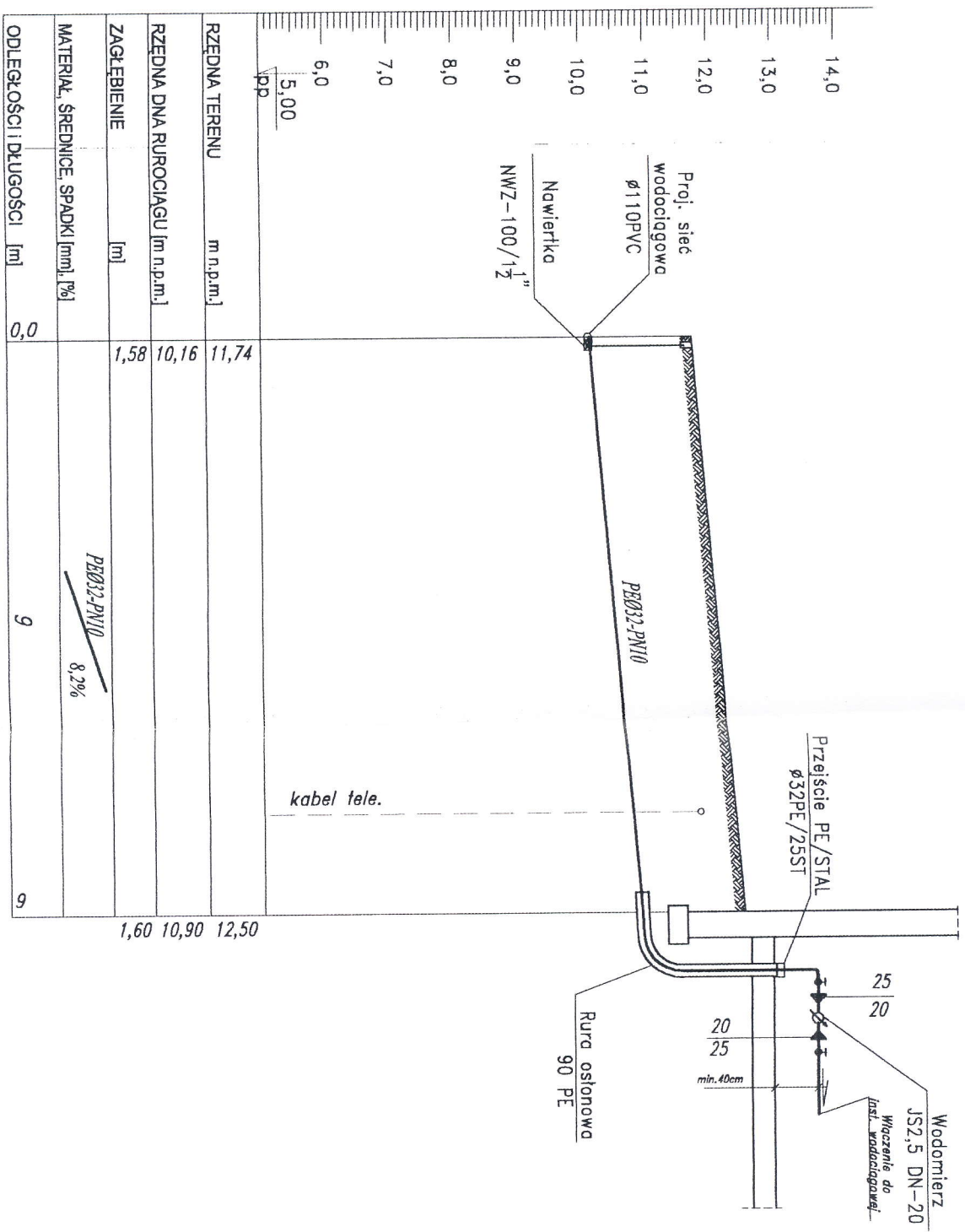
ODLEGŁOŚCI I DŁUGOŚCI [m]	0,0	23	23	5	28
RZĘDNA TERENU [m n.p.m.]	11,72		12,80		12,82
RZĘDNA DNA RURIOCIĄGU [m n.p.m.]	10,13		10,80		10,82
ZAGŁĘBIENIE [m]	1,59		1,60		1,60
MATERIAŁ, ŚREDNICE, SPADKI [mm], [%]	PE8040PN10 / 2,9%		PE8032-PN10 / 0,4%		

OZNACZENIA
N77

PZa

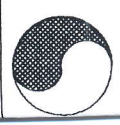


Budynek mieszkalny
Jedrzejewski Ryszard i Matgorzata

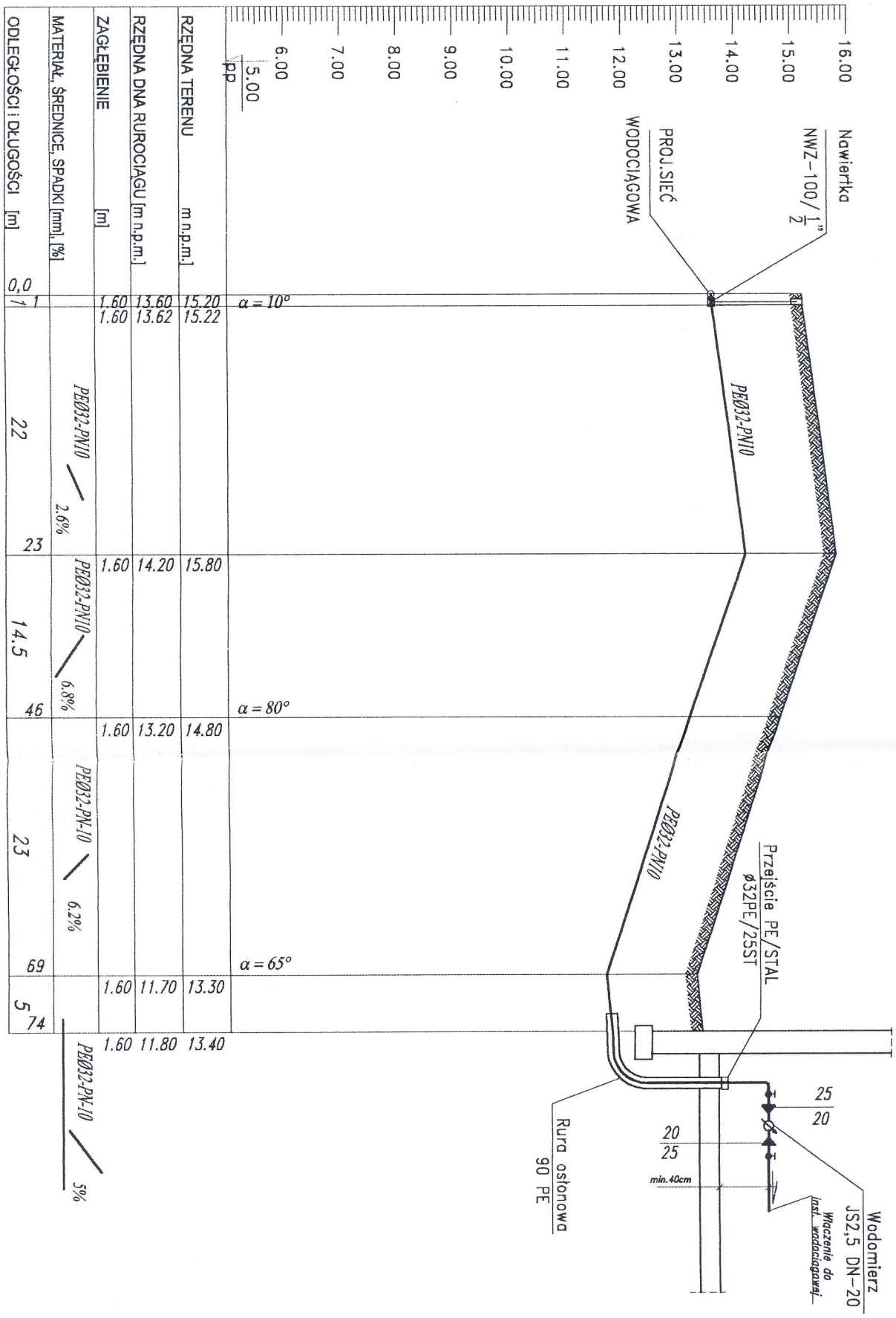


RZĘDNA TERENU	m n.p.m.]	11,74	12,50
RZĘDNA DNA RUROCIĄGU [m n.p.m.]		10,16	10,90
ZAGŁĘBIENIE	[m]	1,58	
MATERIAŁ, ŚREDNICE, SPADKI [mm], [%]		PN10/10 8,2%	
ODLEGŁOŚCI I DŁUGOŚCI [m]		0,0	9

OZNACZENIA
N78



ZADANIE:
PROJEKT PRZY
WODOCIĄGOW



OZNACZENIA N82 Pza Pzb Pzc

